

Nützliche Adressen

Polizeinotruf 117
 Sanitätsnotruf 144
 Rettungsflugwacht 1414

Kantonsspital Obwalden
 Brüngstrasse 161, 6060 Sarnen
 +41 (0)41 666 44 22

Kantonsspital Nidwalden
 Erntemoosstrasse 19, 6370 Stans
 +41 (0)41 616 18 16

Tourist Information

Sarnen
 Obwalden Tourismus
 Bahnhofstrasse 1, 6060 Sarnen, +41 (0)41 666 50 40

Beckenried
 Region Klevenmali-Vierwaldstätters
 Kirchweg 12, 6375 Beckenried, +41 (0)41 624 66 00

Engelberg & Wolfenschiessen
 Tourist Information
 Hinterdorfstrasse 1, 6390 Engelberg, +41 (0)41 639 77 77

Melchsee-Frukt
 Tourismusbüro Melchsee-Frukt
 Alte Bergstrasse, 6068 Melchsee-Frukt, +41 (0)41 669 70 60

Giswil
 Giswil-Mörialy Tourisumus
 Bahnhofplatz 1, 6074 Giswil, +41 (0)41 675 17 60

Hasliberg
 Tourist Information Hasliberg
 Thung, 6084 Hasliberg Wassenswendli, +41 (0)33 972 51 51

Kerns
 Tourismusbüro Kerns
 Sarnenstrasse 1, 6064 Kerns, +41 (0)41 669 70 60

Lungern
 Lungern Tourismus
 6076 Lungern, +41 (0)41 678 14 55

Stans
 Nidwalden Tourismus / Tourismus Stans
 Bahnhofplatz 2, 6371 Stans, +41 (0)41 610 88 33

Fahrradhändler

Alpnach Dorf
 Ivan Bee, Velos-Motos
 Brüngstrasse 5, 6055 Alpnach Dorf, +41 (0)41 670 19 48

Beckenried
 Velo Shop Lussi
 Kirchweg 19, 6375 Beckenried, +41 (0)41 620 81 84

Buochs
 Velo Frank
 Seefeldstrasse 2, 6374 Buochs, +41 (0)41 620 31 71

Dallenwil
 2.Rad Barmettel
 Stöcklistrasse 8, 6363 Dallenwil, +41 (0)41 628 12 75

Engelberg
 Stöckli Outdoor Sports, Bike'n Roll, Go'n Engalberg, Intersport-Tirol, Boardcaval & Bikecaval AG

Giswil
 maxon BIKEDRIVE
 Industriestrasse 24, 6074 Giswil, +41 (0)41 662 95 00

Hergiswil
 Niederberger Martin Velos Motos
 Schulhausstrasse 8, 6052 Hergiswil, +41 (0)41 630 01 40

Kägiswil
 Fusion Bike
 Rehrhausstrasse 4, 6056 Kägiswil, +41 (0)41 671 00 30

Kerns
 R. Britschgi Velos-Motos
 Brunnstrasse 6, 6064 Kerns, +41 (0)41 660 14 50

Sachslein
 Velo Gery
 Almdorfstrasse 15, 6072 Sachslein, +41 (0)41 660 92 72

Sarnen
 Bike Windlin
 Industriestrasse 20, 6060 Sarnen, +41 (0)41 660 22 05

Stans
 Bike-Atelier
 Stansstadlerstrasse 15, 6370 Stans, +41 (0)41 610 12 12

Veloskarte Obwalden/Entsperren:
 Obwalden Tourismus AG
 Bahnhofstrasse 1
 CH-6060 Sarnen
 Tel: +41 (0)41 666 50 40
 info@obwalden-tourismus.ch
 www.obwalden-tourismus.ch

Alle Angaben ohne Gewähr auf Richtigkeit und Vollständigkeit.

BIKEDRIVE Mietstationen



maxon BIKEDRIVE
 maxon advanced robotics & systems AG
 Industriestrasse 24, 6074 Giswil
 +41 (0)41 662 95 00
 www.maxonbikedrive.com, info@maxonbikedrive.com
Öffnungszeiten: Montag-Freitag 9:00-12:00 Uhr / 13:30-17:00 Uhr
Angebote: Im BIKEDRIVE Toolcenter (Giswil) stehen aktuelle Velosmodelle (City, MTB, Trekking, MTB), Touren- und City-Bikes für dich bereit.



Kurhaus am Sarnersee
 Wilerstrasse 362, 6062 Sarnen
 Telefon +41 (0)41 666 74 66
 www.kurhaus.info, info@kurhaus.info
Öffnungszeiten: täglich geöffnet



Hotel Krone, Sarnen
 Brüngstrasse 130, 6060 Sarnen
 Telefon +41 (0)41 666 09 09
 www.krone-sarnen.ch, info@krone-sarnen.ch
Öffnungszeiten: täglich geöffnet



Fusion World
 Steierhausstrasse 4, 6008 Kägiswil
 Telefon +41 (0)41 671 00 30
 www.fusion-world.ch, info@fusion-world.ch
Öffnungszeiten: Samstag-Freitag 10:00-19:00 Uhr, Sonntag 9:00-14:00 Uhr
Angebote: Bike- und Fahrradhandel, Reparaturen und klassische Händler



Hotel & Restaurant Kaiserstuhl
 Brüngstrasse 22, 6070 Burglen (GW)
 Telefon +41 (0)41 310 13 13
 www.kaiserstuhl-lungernsee.ch
Öffnungszeiten: Montag, Sonntag 08:00-23:00 Uhr
Angebote: Unsere Küche: regional, modern und einzig-spezial! Unsere Zimmer: Viel Platz und Komfort für alle!



Hotel Fruit Lodge & Spa
 Frutt 9, 6068 Melchsee-Frukt
 Telefon +41 (0)41 669 79 79
 www.fruitlodge.ch, info@fruitlodge.ch
Öffnungszeiten: täglich geöffnet während der Saison



Jugendstil Hotel Paximontana
 Dossen 1, 6073 Flühli-Rarnt
 Telefon +41 (0)41 666 04 00
 www.paximontana.ch, info@paximontana.ch
Öffnungszeiten: täglich geöffnet



Hotel Bahnhof Giswil
 Brüngstrasse 48, 6074 Giswil
 Telefon +41 (0)41 675 11 61
 www.bahnhofgiswil.ch, info@bahnhofgiswil.ch
Öffnungszeiten: Restaurant Mittwoch-Sonntag
 Hotel täglich geöffnet
 08:30-24:00 Uhr



Luftseilbahn Dallenwil-Witzweli
 Wiesenbergstrasse 25, 6383 Dallenwil
 Telefon +41 (0)41 628 23 04
 www.witzweli.ch, mail@witzweli.ch
Öffnungszeiten: täglich 07:40-18:20 Uhr



Sporthotel Eienwäldli
 Visserstrasse 100, 6300 Engelberg
 Telefon +41 (0)41 627 10 10
 www.eienwaeldli.ch, info@eienwaeldli.ch
Öffnungszeiten: täglich geöffnet

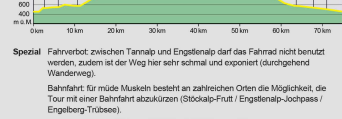
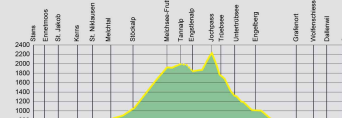
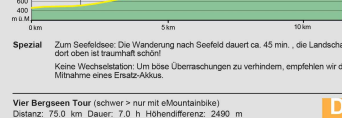
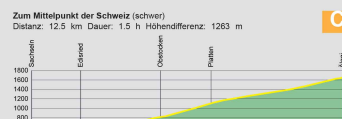
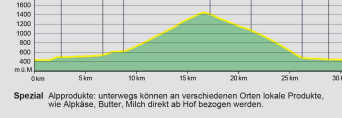

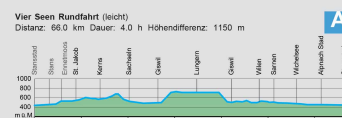


Seehotel Wilerbad
 Wilerbadstrasse 6, 6062 Wilen am Sarnersee
 Telefon +41 (0)41 662 70 70
 www.seehotel.ch, info@seehotel.ch
Öffnungszeiten: täglich geöffnet

Angebote: Sommer- und Winterschnee, Thailändisches mit Schweizer Restaurant, Panoramaterasse, Spa auf 1300 m.ü. M., eigenes Strandbad, Event-Location „Wilerbad“ dreist im See

eBike-Routen

Weitere Routenvorschläge
www.obwalden-tourismus.ch/velorouten



JOCHPASS TRAIL

FLOWPASS FÜR JEDES LEVEL

www.engelberg.ch/bike

BIKEDRIVE Ladestationen

Sportbahnen Melchsee-Frukt
 Talstation (Stansstad), Spitzbergstrasse
 +41 (0)41 669 70 60
 www.melchsee-frukt.ch, info@melchsee-frukt.ch
Öffnungszeiten: Montag-Freitag 09:25-12:20 Uhr und 13:20-17:20 Uhr
 (Schulferien: Betrieb bei hoher Frequenz)
 Samstag-Sonntag 08:25-17:20 Uhr
Angebote: Fahrradtransport mit Convalibahn CHF 5,00, Verleihung Fatbikes und Trektrails in der Bergstation

Lungern-Turren-Bahn
 Wichtstrasse 3, 6078 Lungern
 Telefon +41 (0)41 679 01 11
 www.sarnen.ch, info@sb-ly.ch
Öffnungszeiten: Montag-Freitag 08:20-17:00 Uhr
 Samstag-Sonntag 08:20-18:00 Uhr
Angebote: E-Bikeverleih CHF 1,00

Blanghofs Jochpass
 Jochpass 2222, 6306 Engelberg
 Telefon +41 (0)41 637 11 87
 www.jochpass.ch, info@jochpass.ch
Öffnungszeiten: 15. Juni bis 15. Oktober
 täglich geöffnet
Angebote: Essen, Trinken, Genossen, Übernachtung auf 2222 Meter über Meer

melchsee-frukt
 Zentralschweiz

Bike-Transport mit Gondelbahn

Biken auf 2000 m.ü.M.

Vier-Seen-Bike-Tour von Melchsee-Frukt nach Engelberg: Das besondere Bike-Erlebnis inmitten schönster Berglandschaft.

041 669 70 60 - melchsee-frukt.ch

Nachrüst-Kit kaufen.

maxonbikedrive.com
 Industriestrasse 24, Giswil

maxon BIKEDRIVE

E-BIKE SPASS!

SCAN ME

JETZT AUSPROBIEREN: APP WOW OBWALDEN LADEN UND BEWEGTE INHALTE ERLEBEN!

1. APP HERUNTERLADEN
 App «WOW Obwalden» im Apple-App-Store oder im Google-Play-Store kostenlos heruntergeladen.

2. APP ÖFFNEN
 Öffne die App, lies die Kurzanleitung und habe dein Smartphone oder Tablet über das Bild mit dem WOW-Icon.

3. BILD SCANNEN
 Nach Klicken auf «AB SCAN» werden automatisch die spannenden WOW-Erlebnisse abgespielt. Von einschalten!

www.obwalden-tourismus.ch/wow

Sattelfest: Sie auf dem Velo, wir bei Versicherungen.

Roland Arnold, Generalagent

Generalentagert Obwalden und Nidwalden
 Roland Arnold
 Bahnhofplatz 4
 6060 Sarnen
 T 041 666 53 53
 sarnen@mobiliar.ch
 mobiliar.ch

die Mobiliar

Nidwalden: zwischen See und hohen Bergen

Veloverleih
 Rent by App!

NIDWALDEN TOURISUMS

nidwalden.com/bike

VELO- UND ELEKTROBIKEROUTEN IM HERZEN DER SCHWEIZ

EBIKE KARTe

OBWALDEN maxon BIKEDRIVE
 Tourismus

NIDWALDEN TOURISUMS

Locker vom Hocker!
 Eine Fahrt ins Flueli? Ohne Schweissperlen. Von Sarnen ins Langtal? In 30 Minuten.

Bei uns geht es immer mal wieder bergauf und bergab – das ideale Gelände fürs Elektrovelo. Lassen Sie den Motor die stürmige Arbeit leisten und geniessen Sie in vollen Zügen das gemächliche Treiben durch die einzigartige und abwechslungsreiche Landschaft.

Miet- und Ladestationen
 Hier können Sie die maxon BIKEDRIVE Elektrovelos zu Tages- und Halbtagesraten mieten. Ebenfalls können Sie zum Nulltarif Ihren Akku wieder laden, während Sie sich von der Gastfreundschaft der Obwaldner und Nidwaldner überzeugen lassen. Gönnen Sie sich ein erfrischendes Getränk oder eine stärkende Zwischenverpflegung.

Vermietung von Fahrrädern
 Die innovativen Bike-Shops in Obwalden und Nidwalden bieten ausgezeichneten Service und können Ihnen bei Fragen zu Ihrem Fahrrad weiterhelfen. Zudem können Sie neben den Mietstationen der maxon BIKEDRIVE auch moderne Velos, Bikes oder eBikes bei der Zentraltalbahn beim Bahnhof Sarnen mieten. Ebenfalls gibt es in Alpnach und Sarnen an verschiedenen Stationen nextbike, ein automatisches Veloverleihsystem, mit dem Sie ein Velo stundenweise mieten können. Die Ausleihe erfolgt rund um die Uhr per Telefon oder im Internet.

Obwalden und Nidwalden eignen sich perfekt für Ihren Firmen- oder Vereinsausflug. Mit den eBikes halten auch wenig Trainierte in der Gruppe mit. So können Sportler und Genusssfahrer eine gemeinsame Veloutour geniessen. Weitere Informationen zu Gruppenangeboten und zu Buchungen erhalten Sie unter www.maxonbikedrive.com / Telefon +41 (0)41 662 95 00 oder unter www.rentabike.ch / Telefon +41 (0)41 925 11 70

OBWALDEN maxon BIKEDRIVE
 Tourismus

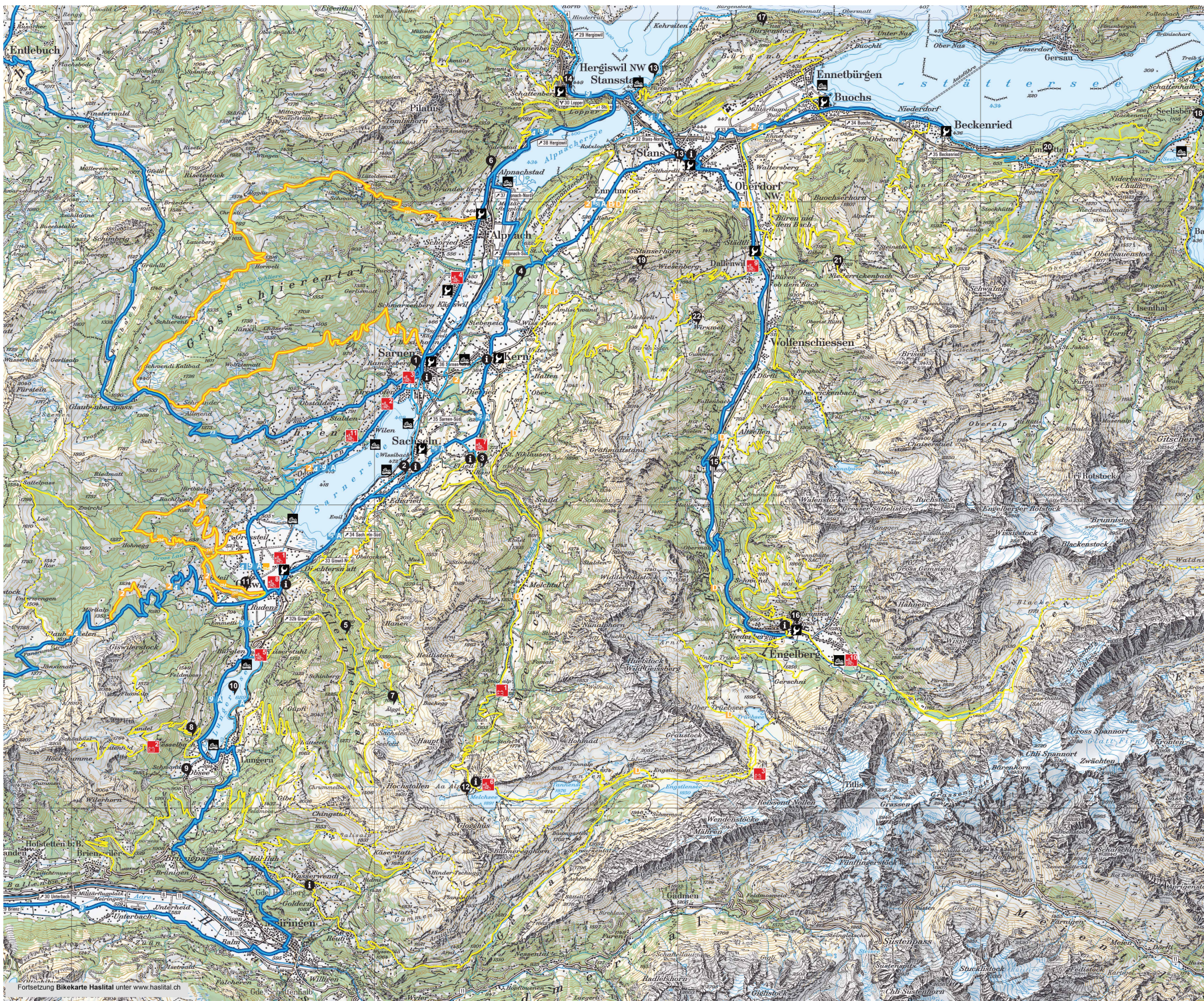
NIDWALDEN TOURISUMS

In Giswil mieten.

+41 41 662 95 00

maxon BIKEDRIVE





Legende

- Velo-Route auf Asphaltstrasse / Naturstrasse
- Mountainbike-Route (ACHTUNG: Auf Waldstrassen muss jederzeit mit Werkverkehr und Waldarbeiten gerechnet werden. Bitte Sperrungen und Anweisungen immer befolgen)
- SchweizMobil Route Veloland/Mountainbikeland (signalisiert)
- - - schwierige Strecke mit Fahrverbot (Bike muss gestossen werden)
- Mietstation (siehe Rückseite)
- Ladestation (siehe Rückseite)
- i Tourist Information (siehe Rückseite)
- Fahrradhändler
- Seebad, Hallenbad

Geheimtipps

- | | |
|-----------------------------------|---------------------------------|
| 1 Hist. Museum Obwalden | 2 Museum Bruder Klaus |
| 3 Rantf | 4 Kernwald mit Gerzensee |
| 5 Kleines Melchaa Tobel | 6 Pilatus: steilste Zahnradbahn |
| 7 Mittelpunkt der Schweiz | 8 Dunkelbachfälle |
| 9 Brüng Park | 10 Fischerparadies Lungeressee |
| 11 Bikeparcour Giswil | 12 Fruttli-Weg |
| 13 Nidwaldner Museum | 14 Glasi Hergiswil |
| 15 Herrenhaus Grafenort | 16 Engelberger Talmuseum |
| 17 Hammetschwandflü | 18 Rütliwiese |
| 19 Cabrio Bahn Stanshorn | 20 BikeArena Emmetten |
| 21 Wallfahrtsort Maria-Rickenbach | 22 Hexenberg Witzweli |

Routen (Höhenprofile auf der Rückseite)

- A** Vier Seen Rundfahrt (leicht)
 Distanz: 66.0 km Dauer: 4.0 h Höhendifferenz: 1150 m
 Samen – Wichelsee – Alpnach Stad – Stansstad – Stans – Ennetmoos – St. Jakob – Kerns – Sachsen – Giswil – Kaiserstuhl – Lungem – Kaiserstuhl – Giswil – Oberwilen – Wilen – Samen
- B** Rund ums Stanserhorn (mittel)
 Distanz: 30.2 km Dauer: 2.5 h Höhendifferenz: 1130 m
 Wiserien (Sand) – Acherli – Wiesenberg – Dallenwil – Oberdorf – Stans – Ennetmoos – St. Jakob – Wiserien (Sand)
- C** Zum Mittelpunkt der Schweiz (schwer)
 Distanz: 12.5 km Dauer: 1.5 h Höhendifferenz: 1263 m
 Sachsen – Edried – Obststocken – Platten – Allgi
 Routenverlängerung nach Seefeld – Hüttstätt – Lungem – Giswil – Sachsen BITTE FAHRVERBOTE BEACHTEN!
- D** Vier Bergseen Tour (schwer)
 Distanz: 75.0 km Dauer: 7.0 h Höhendifferenz: 2490 m
 Kerns – St. Niklausen – Melchtal – Stockalp – Frut – Tannalp – Engelenalp – Jochpass – Trötssee – Engelberg – Grafenort – Dallenwil – Stans – Ennetmoos – St. Jakob – Kerns

SchweizMobil Routen

- 2** Panorama Bike (Rohrschach – Montreux) Distanz: 455 km
 ... Gersau – Fähre – Beckenried – Stans – Ennetmoos – Kernwald – Kerns – Samen – Wilen – Giswil – Glaubensbelen – Sorenberg ...
- 4** Alpenpanorama-Route (St. Margrethen-Aigle) Distanz: 485 km
 ... Gersau – Fähre – Beckenried – Buochs – Stans – Stansstad – Alpnach – Samen – Wilen – Giswil – Glaubensbelen – Sorenberg ...
- 9** Seen-Route (Montreux-Rorschach) Distanz: 505 km
 ... Meiringen – Brüngpass – Lungem – Giswil – Wilen – Samen – Wichelsee – Alpnach Stad – Hergiswil – Luzern ...
- 73** Wiggertal-Glaubenberg (Olten-Samen) Distanz: 90 km
 Samen – Stalden – Langs – Glaubenberg – Finsterwald – Entlebuch – Wolhusen ...
- 85** Unterwalden-Route (Giswil-Engelberg) Distanz: 45 km
 Giswil – Sachsen – Flüel – Kerns – St. Jakob – Ennetmoos – Stans – Dallenwil – Wolfenschuessen – Grafenort – Engelberg
- o-tour Bike West** (mittel)
 Distanz: 49 km Dauer: 3.5 h Höhendifferenz: 1600 m
 Alpnachstad – Samen – Langs – Allgau – Alpnachstad (Route nur in diese Richtung markiert)
- 291** Grosstalerberg Bike (mittel)
 Distanz: 18 km Dauer: 1.5 h Höhendifferenz: 650 m
 Giswil – Bachflesch – Hinterbendem – Giswil (Route nur in diese Richtung markiert)
- 295** Bikeparcour Giswil (mittel)
 Distanz: 10 km Höhendifferenz: 170 m
 Bahnhof Giswil – Keintell – Lau – Bahnhof Giswil